
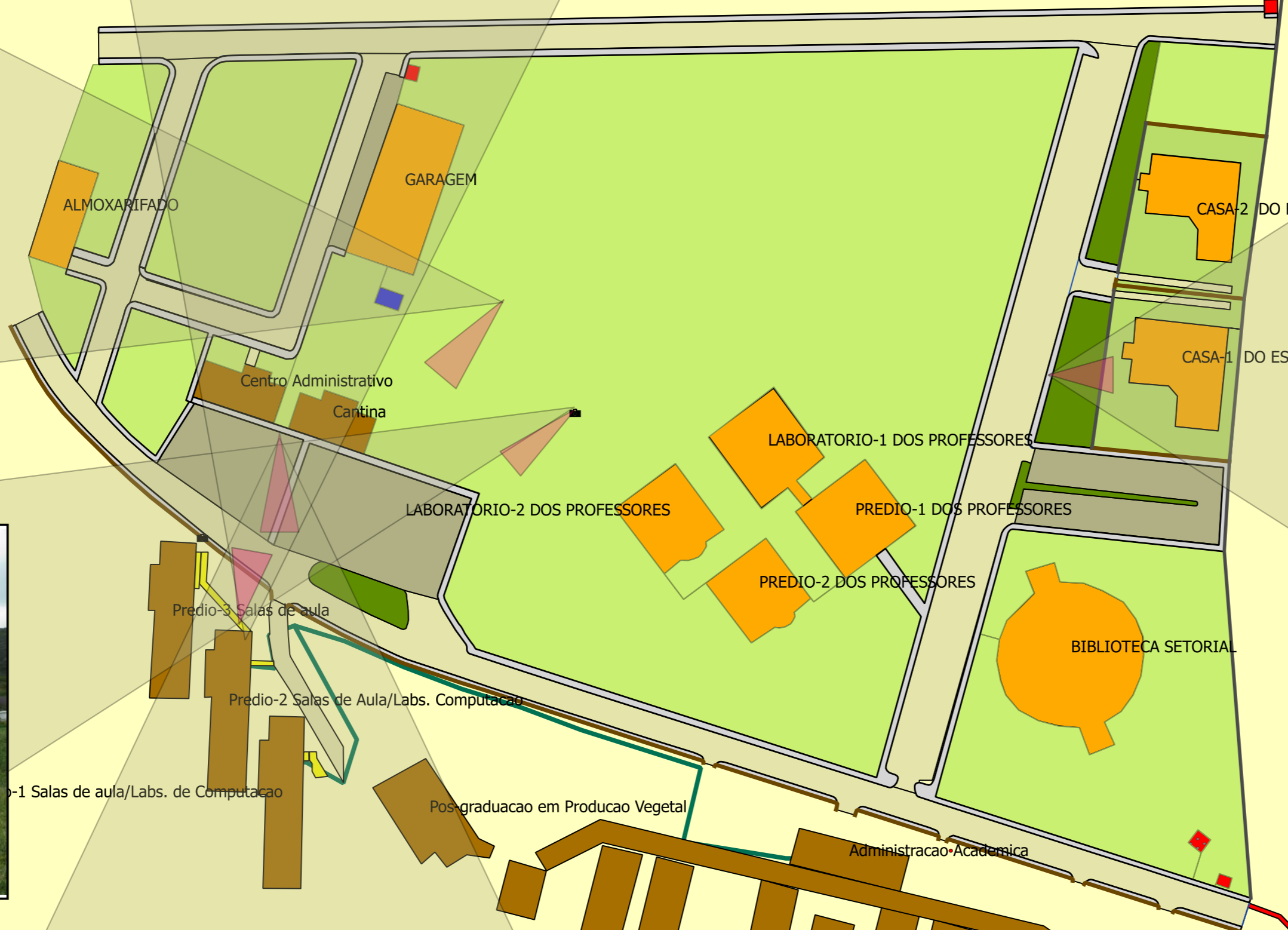
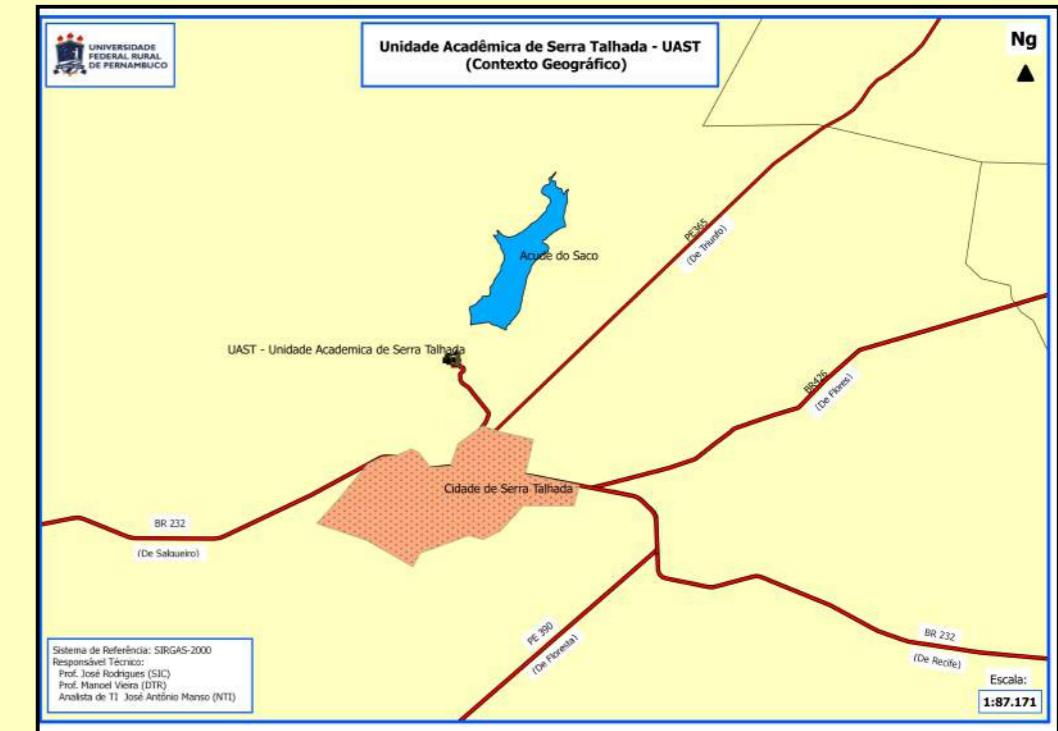
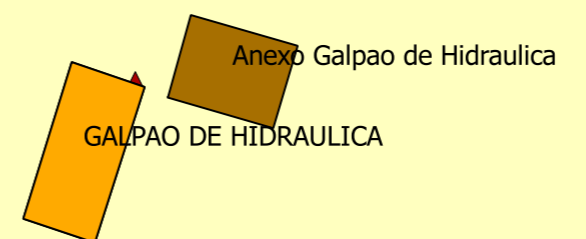


**Unidade Acadêmica da UFRPE no município de Serra Talhada**



Escala:  
**1:1.323**

- Legenda:**
- Edificações
  - Calçadas
  - Acessibilidade
  - Área Urbana
  - Rodovias
  - Avenidas e Ruas
  - Área para estacionamento
  - Escadarias
  - Fotos georeferenciadas
  - Cercas
  - Muros
  - Áreas Verdes
  - Jardins
  - Canteiros
  - Guaritas
  - Sub-estações elétricas
  - Postes elétricos
  - Caixas-de-água
  - Açudes

Sistema de Referência: SIRGAS-2000  
Crédito das fotos: Prof. José Rodrigues  
Responsável Técnico:  
Prof. José Rodrigues (SIC)  
Prof. Manoel Vieira (DTR)  
Analista de TI: José Antônio Manso (NTI)  
Atenção: Mapa em Construção